


22 OCT. 2015

Núm.183.....
ENTRADA



compromís

Pau Alabajos Ferrer, portaveu del grup municipal de Compromís per Torrent, s'adreça al Ple de la Corporació Local de Torrent per a presentar la següent

MOCIÓ

EXPOSICIÓ DE MOTIUS

La sinistralitat de l'anomenada CORBA DELS PEONS CAMINERS de la Carretera de Torrent-Montserrat, és el "Punt més negre" de les Xarxa de Carreteres de la Diputació Provincial de València, degut l'elevat índex d'accidents mortals, (entre els que malauradament es troba la nostra companya d'Administració, senyora Amalia Torrent Garrigues). Des de Compromís entenem que els representants dels veïns i veïnes al Consistori hem d'impulsar propostes concretes per al benefici de la comunitat, encara que no siguen sempre, pròpiament, competència del nostre Ajuntament. Davant aquesta problemàtica presentem al Ple, els següents :

ACORDS

Primer.- El Ple de l'Ajuntament de Torrent insta el Govern Municipal que, prèvia consulta als tècnics municipals, -es facilita per part d'aquest Grup Municipal croquis a mà alçada de la possible solució a aquest punt negre- plantege solució tècnica a la tan malaurada Corba dels Peons Camines de Torrent-Montserrat, on convergeixen amb independència del doble sentit de la via, el Camí de Xarcos Secs, Carrer Zurbaran, i accés particular vivenda unifamiliar (junt amb el propi carrer Zurbazan).

NOTA: Basant-se en el croquis adjunt, aproximadament i a títol informatiu, fins al replantejament del Projecte a confeccionar, aquest afectaria les següents parcel·les del Polígon fiscal d'aquest Municipi, amb el Número 62:

- a) Parcel·la 27, propietat de la Diputació de València, 270 m/2.
- b) Parcel·la 28, (afectada la seua totalitat).....2.066 m/2.
- c) Parcel·la 13, (afectada la seua totalitat).....1.053 m/2.
- d) Parcel·la 12, propietat Ajuntament de Torrent.....1.636 m/2.
- e) Parcel·la 68, (afectada parcialment).....339 m/2.

f) Parcel·la 14, (afectada parcialment)..... 1.303 m/2.

Segon.- Que mitjançant la solució tècnica presa al punt primer el govern municipal eleve PROPOSTA d'avanprojecte a l'Àrea de Carreteres de la Diputació Provincial de València perquè es procedisca a la seua inclusió dins dels Plans Provincials de carreteres del proper exercici pressupostari del 2016.

Torrent, a 21 d'octubre del 2015

A handwritten signature in black ink, consisting of a large, stylized initial 'P' followed by a horizontal line that extends to the right and ends in an arrowhead.

PAU ALABART i FERRER

SR. ALCALDE PRESIDENT DE LA CORPORACIÓ LOCAL DE TORRENT



GOBIERNO DE ESPAÑA

MINISTERIO DE HACIENDA Y ADMINISTRACIONES PÚBLICAS

SECRETARÍA DE ESTADO DE HACIENDA DIRECCIÓN GENERAL DEL CATASTRO

Sede Electrónica del Catastro

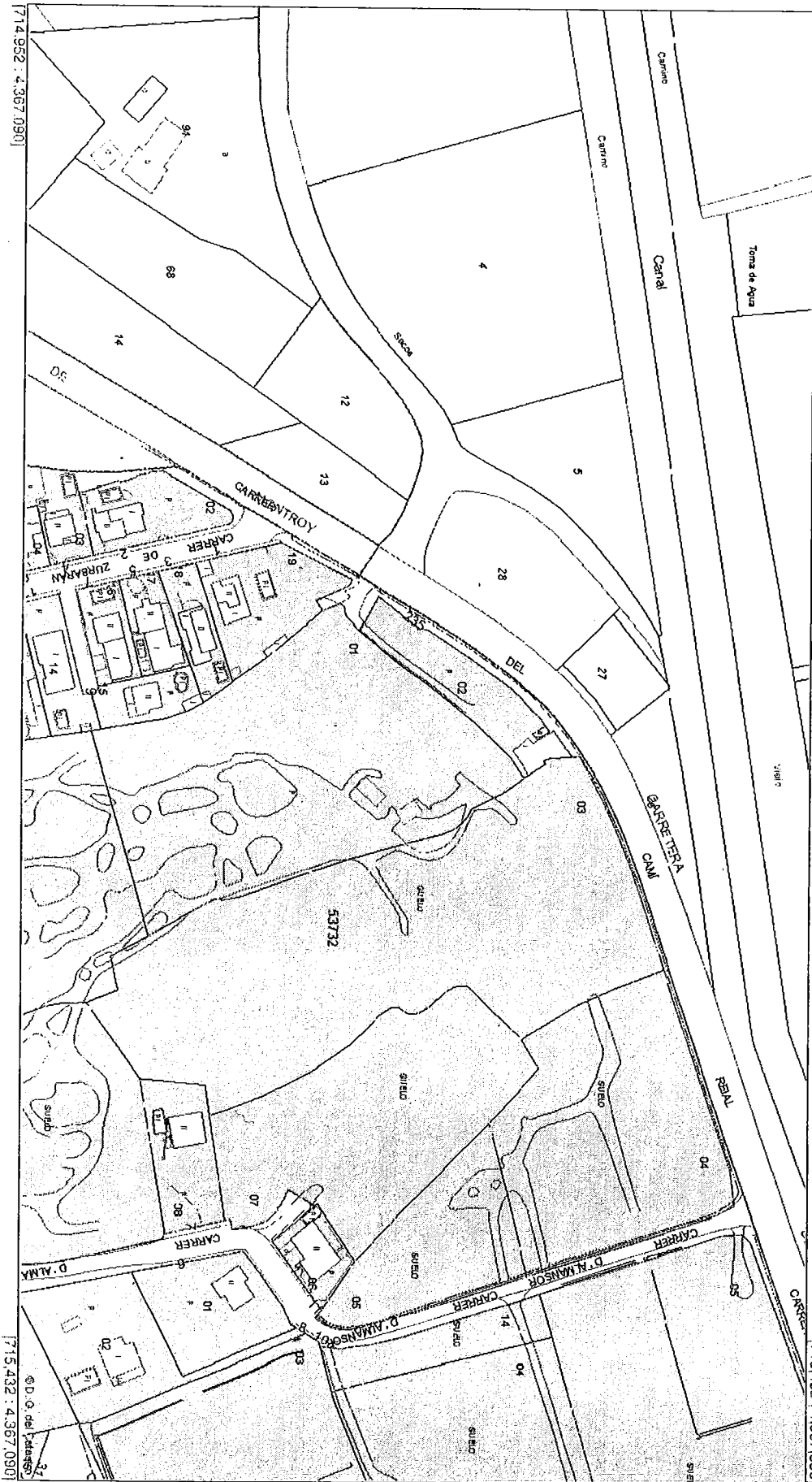
Provincia de VALENCIA Municipio de TORRENT Coordinadas U.T.M. Huso: 30 ETRS89 ESCALA 1:2.000

[714.952 4.367.350]

CARTOGRAFÍA CATASTRAL

Parcela Catastral: 7655712YJ1675N

[715.432 4.367.350]




[714.952 4.367.090]

[715.432 4.367.090]

Coordenades del centre: X = 715.192 Y = 4.367.220

Este documento no es una certificación catastral

© Dirección General del Catastro 25/09/15



GOBIERNO DE ESPAÑA

MINISTERIO DE HACIENDA Y ADMINISTRACIONES PÚBLICAS

SECRETARÍA DE ESTADO DE HACIENDA

DIRECCIÓN GENERAL DEL CATASTRO

Sede Electrónica del Catastro

Provincia de VALENCIA

Municipio de TORRENT

Coordenadas U.T.M. Huso: 30 ETRS89

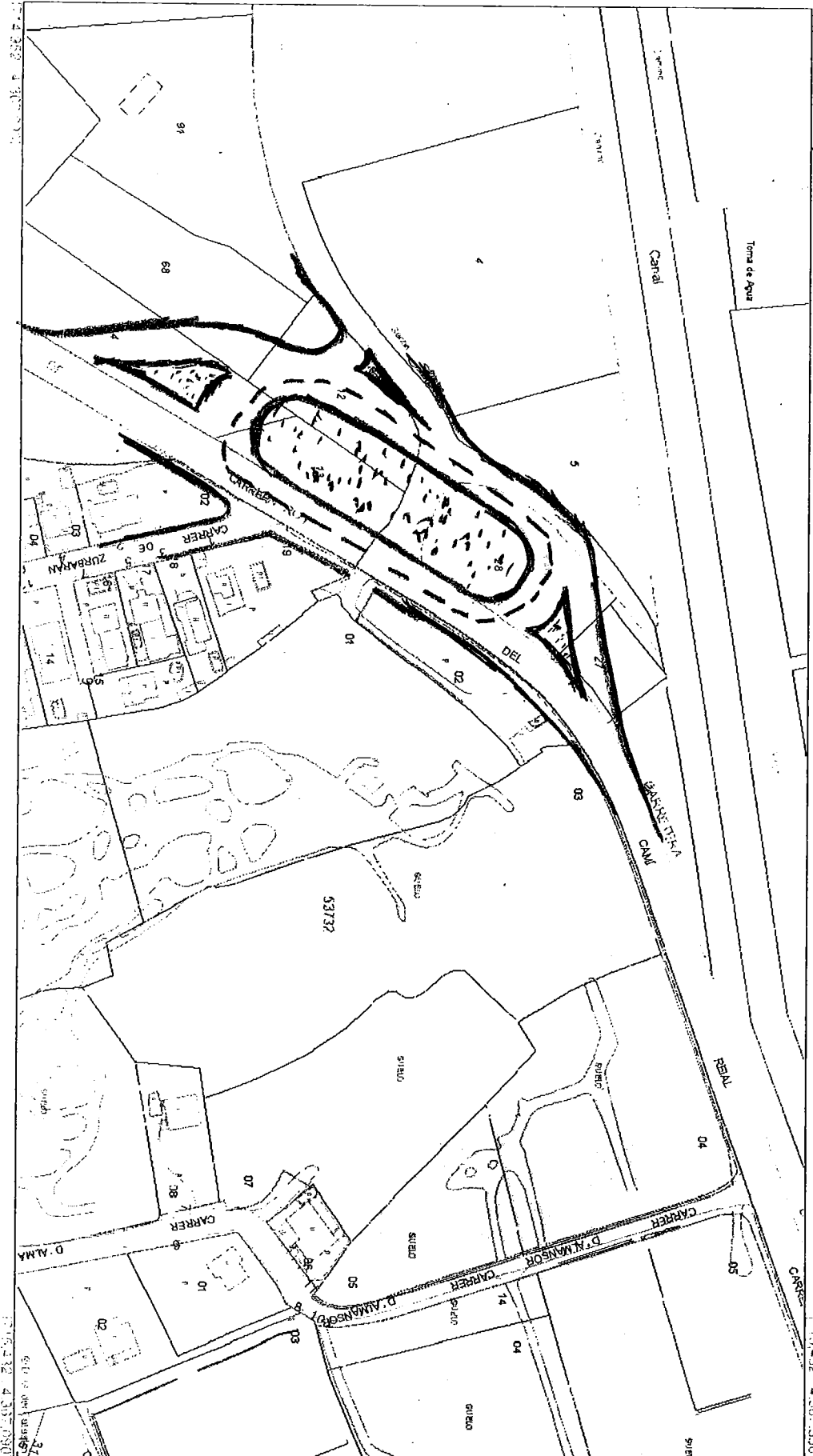
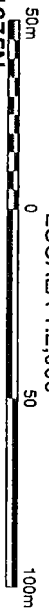
ESCALA 1:2.000

CARTOGRAFÍA CATASTRAL

Parcela Catastral: 7655712YJ1675N

1714 352 4 307 350

1714 352 4 367 350



Este documento no es una certificación catastral

© Dirección General del Catastro 25/09/15